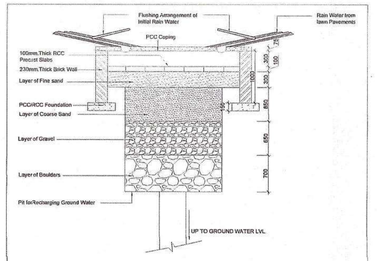
GREEN AREA CALCULATION			
S. NO.	POCKET	AREA	UNIT
1	G-1	877.57	SQ.MT.
2	G-2	643.47	SQ.MT.
3	G-3	643.42	SQ.MT.
4	G-4	1,116.08	SQ.MT.
TOTAL GREEN AREA PROVIDED		3,280.53	SQ.MT.



RAIN WATER HARVESTING

LEGEND

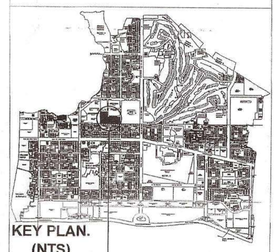
- WATER SUPPLY LINE
- SEWER LINE
- M.H.S. — MAN HOLE
- R.W.H. — RAIN WATER HARVESTING PIT
- DRAINAGE SYSTEM

This drawing is a "COPYRIGHT" contents of this drawing or part thereof may not be used or reproduced without the permission of the Architect

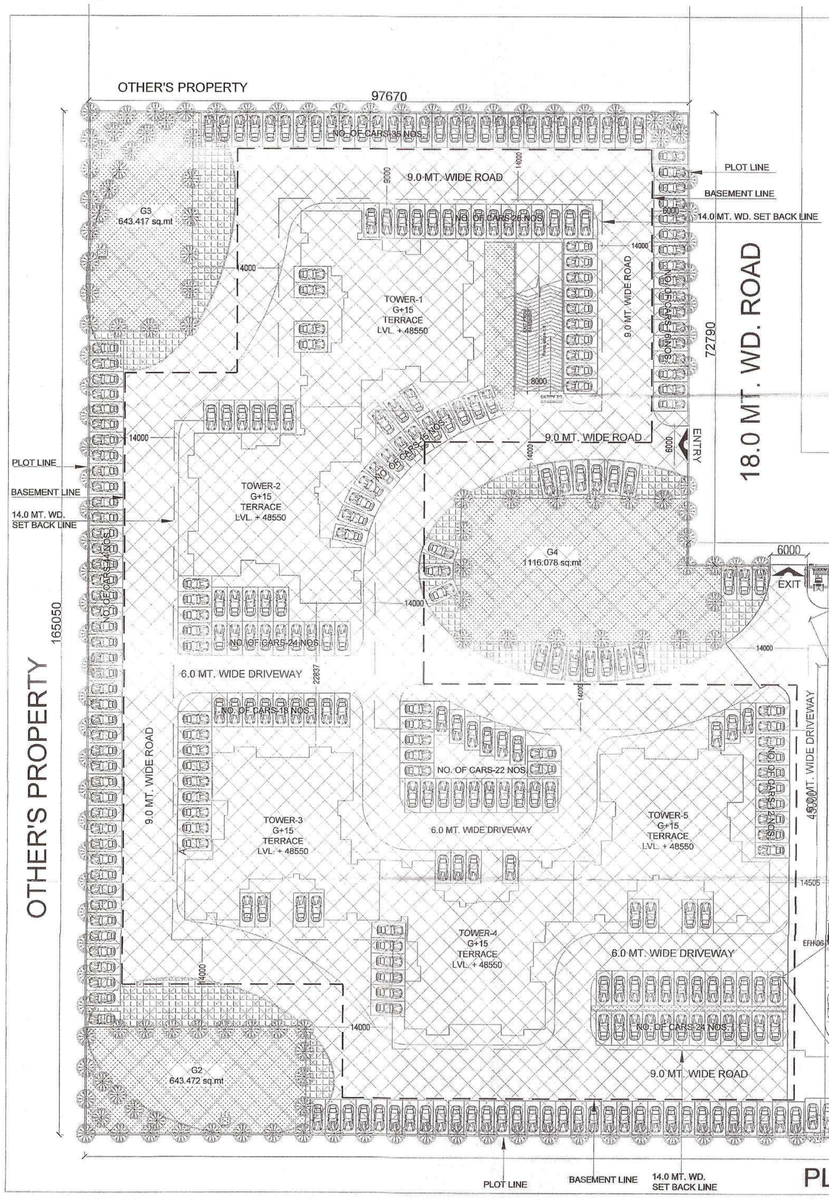
NORTH

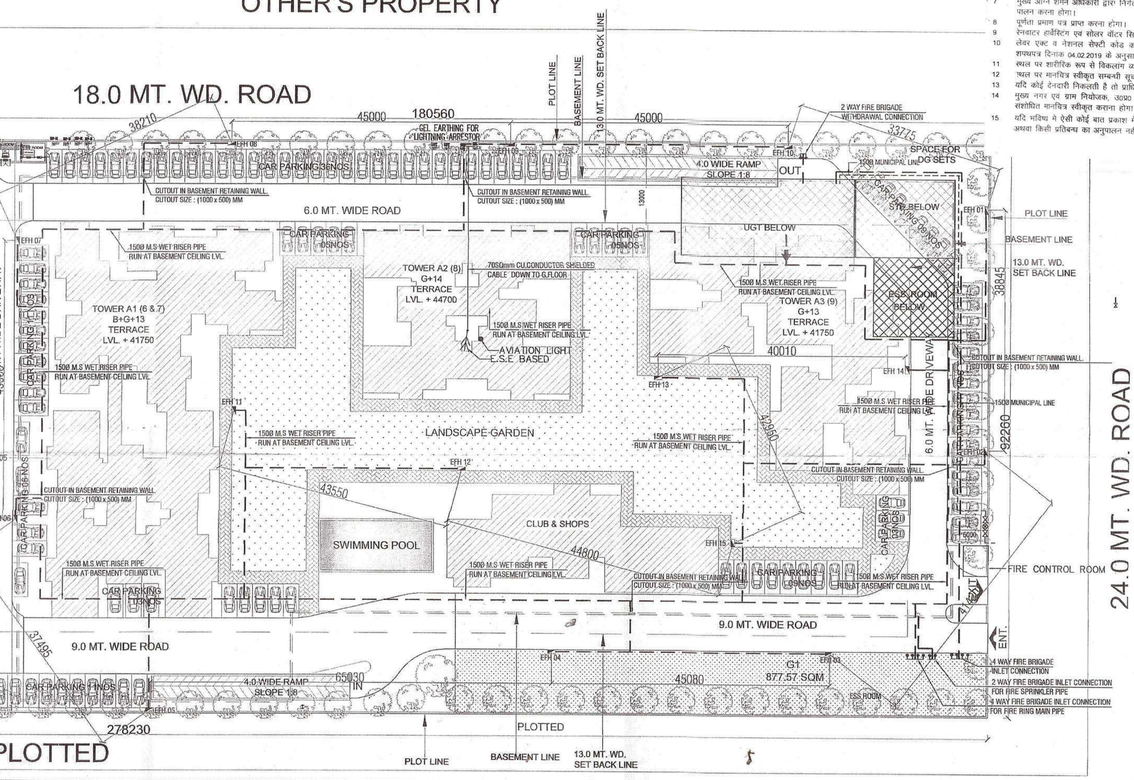
PROJECT

PROPOSED GROUP HOUSING ON GROUP HOUSING-1, IN POCKET-7, SECTOR-C, SUSHANT GOLF CITY, HI-TECH TOWNSHIP, LUCKNOW


KEY PLAN. (NTS)

SITE LOCATION





प्रतिबन्ध

1 भू–स्वामित्व एवं भूमि विवाद के सम्बन्ध में प्राधिकरण की कोई जिम्मेदारी नहीं होगी। विकासकर्ता केवल उसी भूमि पर विकास/निर्माण कार्य कर सकेगा, जिस भूमि का स्वामित्व व कब्जा विकासकर्ता कम्पनी के नाम है। मुख्यद्वार के लिए खसरा नम्बर का स्वामित्व ग्राम सभा की भूमि व अन्य की भूमि होने के कारण विकासकर्ता के पक्ष में नहीं है, उस भाग पर विकासकर्ता द्वारा कोई निर्माण का विकास कार्य नहीं करेगा जब तक कि उस भाग का पूर्णग्रहण/अधिग्रहण/भूमि क्रय की कार्यवाही विकासकर्ता के पक्ष में न हो जाये।

2 वर्तमान शासनादेश के क्रम में लेण्ड स्कैपिंग प्लान के अनुसार सुधारीकरण अनिवार्य होगा।

3 स्थल की स्ट्रक्चरल डिज़ाइन व डिज़ाइन, डिपार्टमेन्ट ऑफ़ सिविल इंजीनियरिंग, आई0ई0टी0 कालेज, के प्रोफेसर डा0 एच0के0 खन्ना द्वारा पत्रांक–IET/CE/MZK-C & T/2018-3583 Date- 19-01-2019 के माध्यम से पैट कराकर प्रस्तुत की गई है। तदनुसार स्थल पर निर्माण कार्य सुनिश्चित करना होगा।

4 स्थल के पूर्व में स्वीकृत संख्या-42049 द्वारा स्वीकृत मानचित्र के क्रम में यदि विकासकर्ता/भू–स्वामी द्वारा समायोजन का कार्य किया गया है तो उनके समायोजन का उत्तरदायित्व आई0आर0 का एवं समायोजन एवं के प्रावधानों का पालन कराना होगा। उक्त के अनुपालन हेतु विकासकर्ता द्वारा शपथ पत्र दिनांक 02.07.2018 प्रस्तुत किया गया है।

5 स्थल के पूर्व स्वीकृत मानचित्र की शर्तें, प्रतिबन्ध एवं शपथ अग्रेतर यथावत मान्य पर लागू होगी।

6 लेण्ड स्कैपिंग प्लान व सर्विसेज प्लान के अनुरूप स्थल पर भी विकास कार्य पूर्ण करने होंगे।

7 मुख्य अग्नि शमन अधिकारी द्वारा निर्गत अनापत्ति प्रमाण पत्र संख्या– फ–1785/एफएस–12 दिनांक 02.07.2018 के निर्देशों का पालन करना होगा।

8 पूर्णता प्रमाण पत्र प्राप्त करना होगा।

9 रेनवाटर हार्वेस्टिंग एवं सोलर वॉटर सिस्टम का स्थल पर अधिष्ठापन शासनादेश के अनुसार पूर्ण करना होगा।

10 सेवर एक्ट व सेप्टनल सेफ्टी कोड का अनुपालन करना होगा तथा भिसमानुसार सेवर सेस शुल्क विकासकर्ता द्वारा दिये गये शपथपत्र दिनांक 04.02.2019 के अनुसार जमा करना प्राधिकरण को सुविदित करना होगा।

11 स्थल पर सामाजिक रूप से विकलांग व्यक्तियों हेतु रैम्प का निर्माण एवं व्यावसीय सुविधाओं का विकास करना होगा।

12 ग्रुप पर मानचित्र स्वीकृत सम्बन्धी सूचनाएं लगाना होगा।

13 यदि कोई रेनवाटर निकलती है तो प्राधिकरण द्वारा मांगे जाने पर अतिरिक्त जमा करना होगा।

14 मुख्य नगर एवं ग्राम निर्माचक, उ0प्र0 संख्यक द्वारा दिये जाने वाले अभिलेख/सुझाव/संशोधन को समावेशित करते हुए पुनः संशोधित मानचित्र स्वीकृत करना होगा।

15 यदि भविष्य में ऐसी कोई बात प्रकाश में आती है कि विकासकर्ता द्वारा कोई छुपा कर मानचित्र की स्वीकृति प्राप्त की गई है अथवा किसी प्रतिबन्ध का अनुपालन नहीं किया जा रहा है, तो मानचित्र स्वतः निरस्त माना जाएगा।

कृपया मानचित्र उत्तर प्रदेश नगर योजना और विकास अधिनियम 1973 की धारा 15 के अन्तर्गत इस प्राधिकरण द्वारा लेखित स्वीकृत किया जाता है कि विकास प्राधिकरण भूमि विक्रय से संलिप्त के लिए विवाद बाध्य नहीं है।

कार्यालय विकास प्राधिकारी
स्वीकृत
मानचित्र संख्या 13019
दिनांक 12-9-2018
स्वीकृत की तिथि से 11-9-2022
अधिशासी अभियन्ता
विकास क्षेत्र, लखनऊ

DRAWING TITLE

LANDSCAPE & SERVICE PLAN

DEALT BY	CHECKED BY
RAJ KAPOOR	Ar.SANDEEP SETH
SCALE 1:100	DATE October-2015

ARCHITECT: TEAM ARCHITECTURE

CLIENT/ OWNERS: ANSAL PROPERTIES & INFRASTRUCTURE LTD. 115, ANSAL BHWAN, 16, K.G. MARG, NEW DELHI - 110001

Architect Sandeep Seth B. Arch. CA/94/17834

ARCHITECT'S SIGNATURE

OWNER'S SIGNATURE

DRAWING NUMBER - GH/HI-TECH/LKO/SUB- 02/14

पत्रांक: फ-1785/एफएस-12 दि0 02/7/18

मुख्य अग्निशमन अधिकारी लखनऊ

Architect Sandeep Seth B. Arch. CA/94/17834